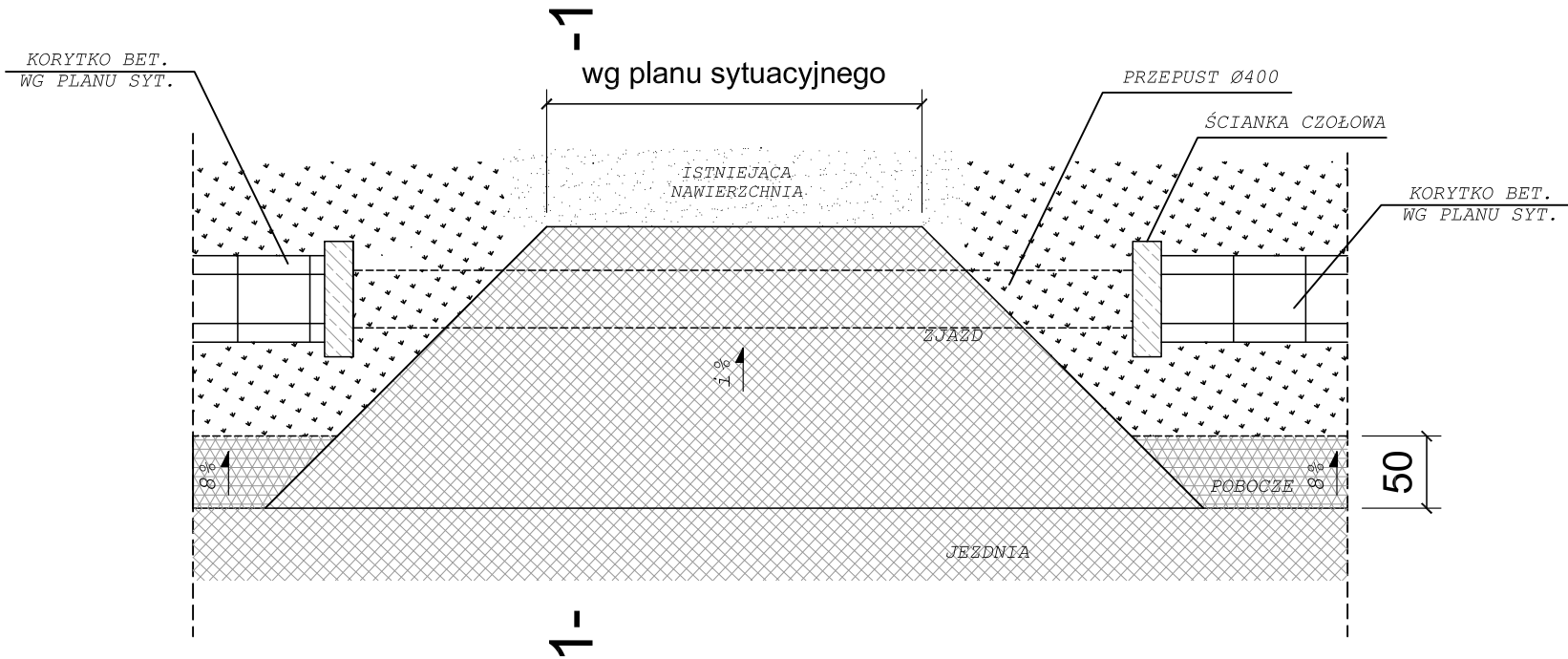


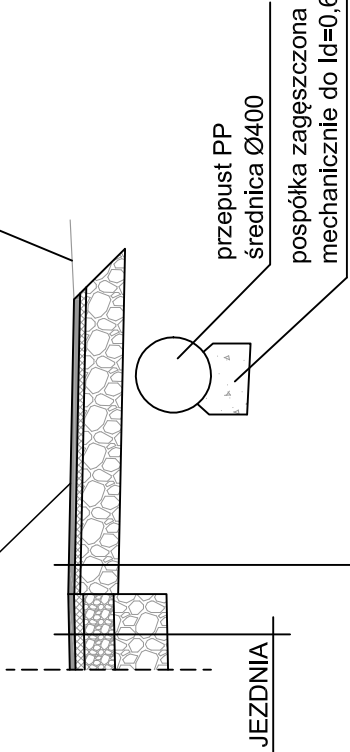
# PRZEKRÓJ TYPOWY PRZEZ ZJAZD I

wymiary w [cm]  
skala 1:50



PRZEKRÓJ 1-1  
wymiary w [cm]  
skala 1:50  
kierunki i wartości  
spadków  
wg stanu istn.

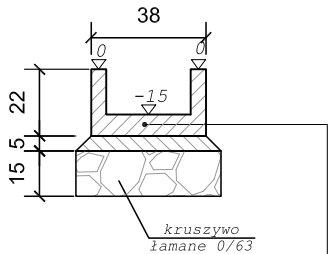
Nawiązanie do  
istniejącego zjazdu



## ZJAZD

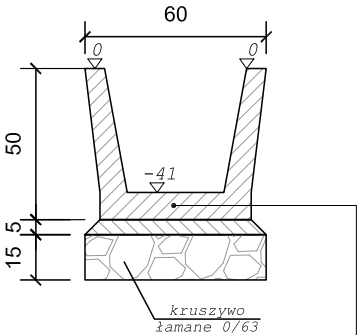
4cm	warstwa ścierna z betonu asfaltowego 0/8
4cm	warstwa wiążąca z betonu asfaltowego 0/11
25cm	podbudowa z kruszywa łamanego stab. mech. o uziarnieniu ciągłym 0/31,5
33cm	ŁĄCZNIE

SZCZEGÓŁ "A"  
wymiary w [cm]  
skala 1:25




korytko bet. o wym 38x22x50cm  
ułożone na zaprawie cementowej M10

SZCZEGÓŁ "B"  
wymiary w [cm]  
skala 1:25



korytko bet. o wym 60x50x50cm  
ułożone na zaprawie cementowej M10

 <b>BIURO INŻYNIERSKIE MK Spółka Jawna</b> tel.(033) 876 28 72 M. Krawczyk, K. Strzeżyk 500 107 084 504 078 174 ul.Unii Europejskiej 10/88.1 e - mail: biuromk@onet.pl 32-602 OŚWIĘCIM		
inwestor: GMINA ANDRYCHÓW ul. Rynek 15 34-120 Andrychów		
adres inwestycji:  Rzyki, os. Młocki Górne, os. Za Kościołem		
faza projektu: PROJEKT BUDOWLANY		
temat projektu: Remont jezdni drogi gminnej od km 0+000,00 do km 0+943,74, remont poboczy, zjazdów i dojazd do budynków oraz elementów odwodnienia (korytka betonowe i przepusty) w ramach zadania inwestycyjnego pn.: "Przebudowa drogi os. Młocki Górne do os. Za Kościołem w Rzykach"		
tytuł rysunku: PRZEKRÓJ TYPOWY PRZEZ ZJAZD I		
opracował: /branża drogowa/ mgr inż. Dorota Gołuch		podpis:
projektował: /branża drogowa/ inż. Krzysztof Strzeżyk nr upr. SLK/1553/PWOD/07		podpis:
data: II 2018r.	skala: 1:50	nr rysunku: 3.2